

Service hydrographique et océanographique de la marine

Service hydrographique et océanographique de la marine

SHOM

téléphone (+33) 2 98 22 05 73
télécopie (+33) 2 98 22 05 91
mél. : shom-sec@shom.fr

Adresse postale civile
13, rue du Chatellier
CS 92803
29228 BREST CEDEX 2 - France

Adresse postale interarmées
BCRM de BREST - SHOM
CC08 - 29240 BREST CEDEX 9

Coordonnateur NAVAREA II

téléphone (+33) 2 98 22 16 67
télécopie (+33) 2 98 22 14 32
mél. : coord.navarea2@shom.fr

Service commercial

téléphone (+33) 2 98 03 09 17
télécopie (+33) 2 98 47 11 42
mél. : distribution@shom.fr


Internet

www.shom.eu
www.shom.fr

Certifié « ISO 9001 : 2008 » pour l'ensemble de ses activités

Contrat d'objectifs et de performance

2010-2012



Le ministre de la défense

2008 : le Livre blanc sur la défense et la sécurité nationale érige une nouvelle fonction stratégique « connaissance et anticipation ».

2009 : le Livre bleu sur la stratégie nationale pour la mer et les océans donne le cap de la politique maritime de la France et renforce les constats du Grenelle de la mer sur l'abysse besoin de connaissance.

Ce Bleu et ce Blanc sont aussi les couleurs primaires des cartes marines établies par le SHOM depuis près de trois siècles. [...]

Le moment est venu de conforter les ambitions du SHOM et de consacrer son rôle auprès des autorités publiques en général et de la défense en particulier, en lui donnant les moyens de relever les défis maritimes d'aujourd'hui et de préparer les réponses aux enjeux de demain.

Développer une nouvelle politique de services en soutien des politiques publiques maritimes et du littoral, tout en maîtrisant les tâches prioritaires au service de la défense et de la sécurité de la navigation maritime et en poursuivant l'amélioration de son efficacité, telle est l'ambition de ce premier contrat d'objectifs et de performance du SHOM. [...]

Extrait de la préface du Contrat d'objectifs et de performance du SHOM (2010-2012), signé le 21 juillet 2010.

Les ambitions stratégiques du SHOM

Le SHOM est chargé « de connaître et de décrire l'environnement physique marin dans ses relations avec l'atmosphère, avec les fonds marins et les zones littorales et d'en prévoir l'évolution. » et d'assurer « la diffusion des informations correspondantes. » (Code de la défense, Art. R3416-3)

Son action est orientée par cinq ambitions stratégiques :

▶ Exercer un rôle de leader auprès des instances internationales, européennes et nationales pour construire une véritable politique hydrographique européenne ;



▶ Garantir et renforcer la contribution directe du SHOM au service de la défense pour le domaine de l'environnement géophysique ;



▶ Devenir l'opérateur référent et reconnu de l'État et des collectivités territoriales (en hydrographie, océanographie, information géospatiale maritime numérique) ;



▶ Développer les conditions d'accès aux financements extérieurs, dans le respect des directives européennes et des politiques nationales, pour que la part d'autofinancement atteigne la tranche 20-30% en 2015 ;

▶ Améliorer l'efficacité en s'appuyant sur une relation client fournisseur généralisée et rester au meilleur niveau dans les grands métiers du SHOM en mettant pleinement à profit les possibilités offertes par le statut d'EPA.

Enjeux, cadre général



Placer le SHOM sur une trajectoire de développement de ses activités au service des politiques publiques maritimes et du littoral,




▶ en assurant au juste nécessaire le soutien apporté à la défense ;

▶ en maîtrisant les responsabilités de service hydrographique national ;

▶ en s'appuyant sur les synergies avec les partenaires et sur les perspectives de croissance liées aux politiques maritimes européennes et nationales ;

▶ en consolidant les fonctions de référent, et les métiers et compétences de base ;

▶ en intégrant les objectifs de réduction des déficits publics ;



▶ en gagnant des parts de marché par le développement de nouveaux produits et services ;

▶ en adaptant l'organisation et le fonctionnement interne grâce à une gestion dynamique des emplois et compétences.

Un environnement favorable

Livre blanc, Livre bleu, Grenelle de la mer, politique maritime intégrée européenne...

...l'évolution de la réglementation de l'OMI en matière d'emport de systèmes de navigation électronique

...l'intégration croissante du soutien géographique, hydrographique, océanographique et météorologique au profit des forces

...la forte croissance des demandes en informations géospatiales maritimes

...la réunion au sein du SHOM des métiers et des compétences en géosciences de la mer couvrant toute la chaîne de la valeur (de la mesure en mer à la mise à disposition des produits et services)

...les coopérations d'excellence développées avec les partenaires stratégiques, en recherche et en mode opérationnel

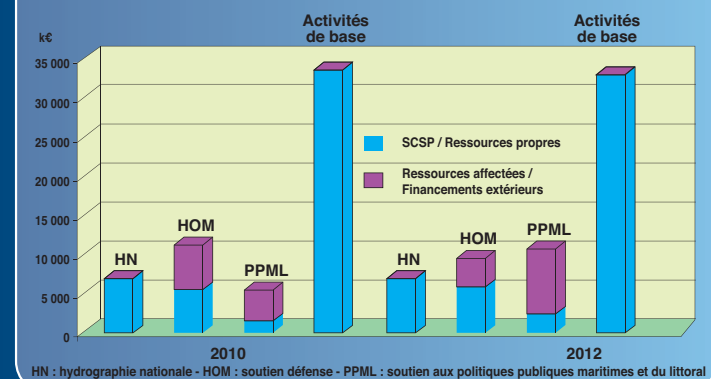
Éléments et chiffres-clés

- environ 40 cartes papier et ENC par an
- âge moyen des cartes < 25 ans

- environ 60 ingénieurs et techniciens et au moins 30% du potentiel de la flotte pour le soutien dédié à la défense ;
- amélioration continue des produits et services de précision ;
- production x 2 des cartes terre-mer non planifiées ;

- maintien de l'effort outre-mer ;
- mise en oeuvre décisions du CIMer de décembre 2009 ;
- +11 personnes pour le soutien aux politiques publiques maritimes et du littoral sur 3 ans ;

Répartition "physique" de l'effort



Ressources financières

